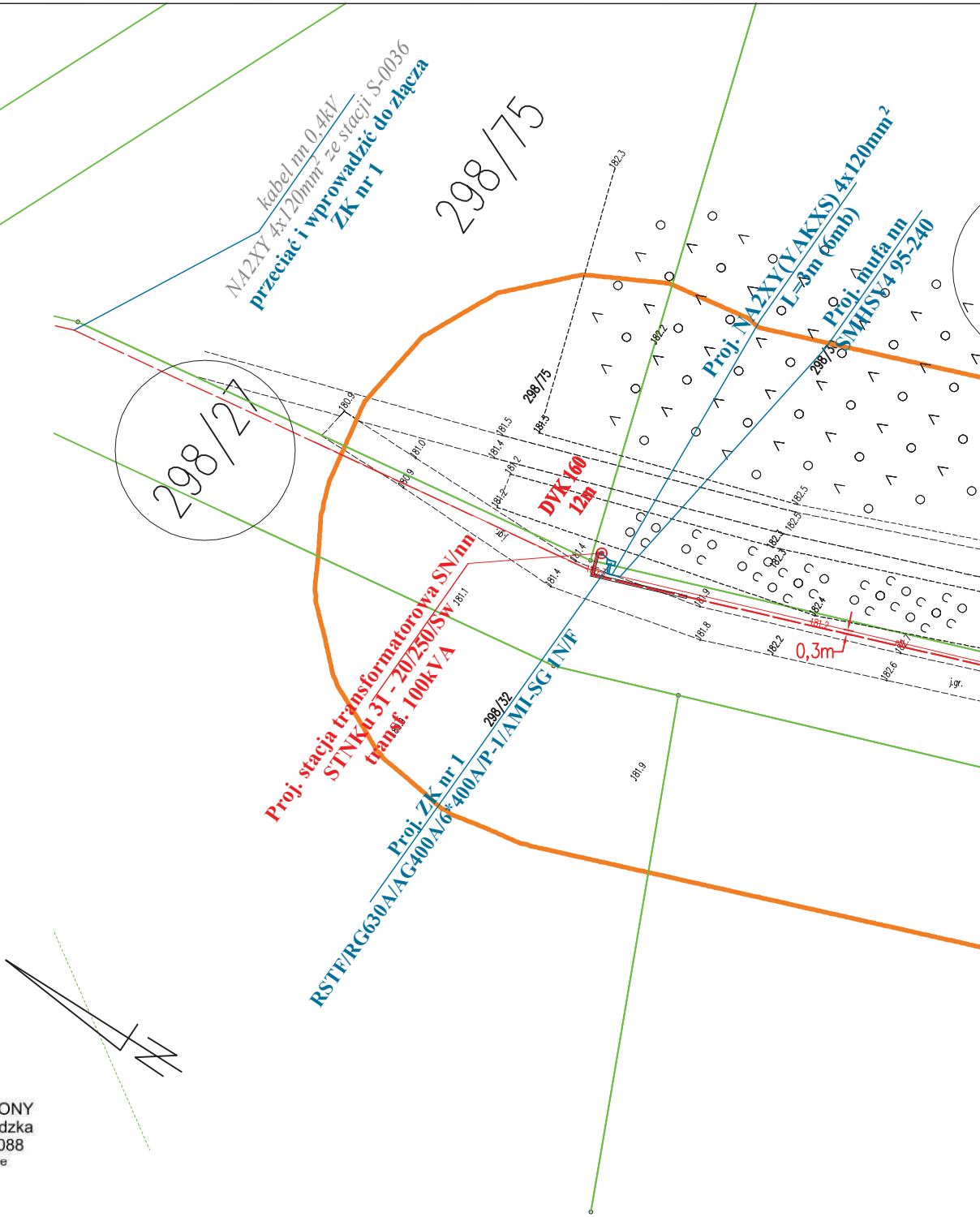
kabel nn 0,4kV
NA2XY 4x120mm² ze stacji S-0036
przeciąć i wprowadzić do złącza
ZK nr 1
298/75
298/27
298/75
298/32
298/3
Proj. NA2XY(YAKXS) 4x120mm²
L=3m (6mb)
Proj. mufa nn
SMHSY4 95-240
DVK 160
12m
0,3m
Proj. stacja transformatorowa SN/nn
STNKu 31 - 20/250/SW
transf. 100kVA
Proj. ZK nr 1
RSTF/RG630A/AG400A/6*400A/P-1/AMI-SG 1N/F
182.3
182.2
181.5
180.9
181.0
181.4
181.2
180.9
181.1
181.4
182.4
182.5
181.9
181.8
182.2
182.6
182.7
181.9
j.gr.

MAPA DO CELÓW PROJEKTOWYCH

Oznaczenie kancelaryjne zgłoszenia pracy geodezyjnej:	*G.6642.1.358.2025*	
Skala mapy:	*1:500*	
Jednostka ewidencyjna:	**281104_5 NIDZICA - obszar wiejski**	
Obręb ewidencyjny:	***281104_5.0030 WASZULKI***	
Województwo:	*Warmińsko - mazurskie*	
Powiat:	*nidzicki*	
Nazwa układu współrzędnych	*układ współrzędnych płaskich prostokątnych 2000 strefa 7*	
	Układu wysokości: EVRF 2007-NH	
Oznaczenie i informacje o służebnościach gruntowych	Służebności – nie badano, gdyż charakter projektowanej inwestycji budowlanej nie wpływa na sposób zagospodarowania gruntów objętych mapą do celów projektowych	
Granice zgodne z ewidencją gruntów i budynków		
Data sporządzenia mapy	2025-09-20	

Oprócz wykazanego na mapie uzbrojenia podziemnego terenu nie wyklucza się istnienia innych urządzeń których położenia nie ustalono w trakcie pomiarów aktualizacyjnych i uzgodnień branżowych.

Granice działek spełniają wymagania dokładnościowe umożliwiające lokalizację innych obiektów budowlanych w odległości mniejszej lub równej 3 m od granicy działki ewidencyjnej.

Zgodnie z art. 12b ust. 5a-5c ustawy z dnia 17 maja 1989 r. Prawo geodezyjne i kartograficzne (t.j. Dz.U.2059.276 z późn. zm.):, świadomy odpowiedzialności karnej za złożenie fałszywego oświadczenia, **oświadczam**, że niniejszy dokument został opracowany w wyniku prac geodezyjnych i kartograficznych, których rezultaty zawiera operat techniczny pozytywnie zweryfikowany.

Identyfikator zgłoszenia prac geodezyjnych	*G.6642.1.358.2025*
Organ służby geodezyjnej, który otrzymał zgłoszenie	Starosta Nidzicki
Wykonawca prac geodezyjnych	Aneta Gapa-Sieradzka GEOPUNKT
Numer i data sporządzenia protokołu potwierdzającego wynik pozytywnej weryfikacji	**protokół nr** **G.6642.1.358.2025.1** **z dnia** 2025-09-25
Imię i nazwisko oraz nr uprawnień zawodowych kierownika prac	Aneta Gapa-Sieradzka Nr uprawnień 22088

Niniejsze oświadczenie jest równoważne z uwierzytelnieniem dokumentów opracowanych na podstawie wykonanych prac geodezyjnych na potrzeby postępowań administracyjnych, postępowań sądowych lub czynności cywilnoprawnych.

GEOPUNKT
Aneta Gapa - Sieradzka
ul. Północna 1, 09-310 Kuczbork
NIP 584-262-47-03, tel. 698 612 575

GEODETA UPRAWNIONY
Inż. Aneta Gapa-Sieradzka
Numer uprawnień 22088
Podpisano elektronicznie

Signature Not Verified
Dokument podpisany przez Aneta Gapa-Sieradzka
Data: 2025.09.29 13:14:41 CEST

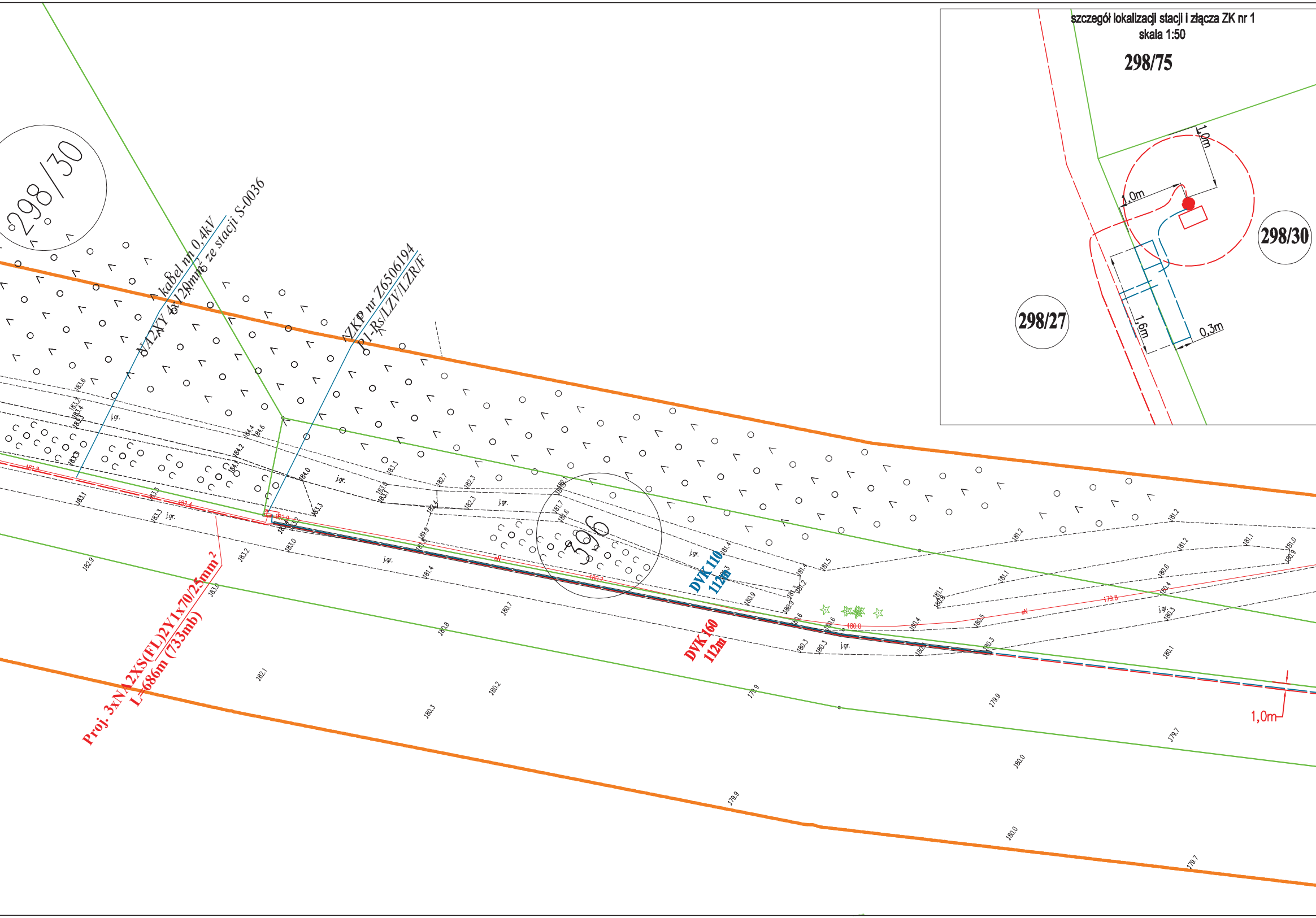
szczegół lokalizacji stacji i złącza ZK nr 1
skala 1:50
298/75
298/30
298/27
1,0m
1,0m
1,6m
0,3m
298/30
396
kabel nn 0,4kV
NA2XY 4x120mm2 ze stacji S-0036
ZKP nr Z6506194
P1-Rs/LZV/LZR/F
DVK 110
112m
DVK 160
112m
Proj. 3xNA2XS(FL)2Y1x70/25mm2
L=686m (733mb)
1,0m
j.gr.
eN
183.6
183.1
182.9
183.3
183.2
183.0
182.4
182.1
181.4
180.7
180.8
180.3
180.2
180.0
179.9
179.7
180.1
180.6
181.2
181.1
181.0
180.9
181.5
179.8


185.1
184.7
183.6
184.4
184.1
183.9
183.1
DVK 110
102m
1,0m
181.9
182.5
182.8
182.7
182.3
182.4
182.1
182.0
182.2
181.4
183.3
182.4
zw.
j.gr.
181.2
181.9
181.2
181.7
3380
181.3
181.8
181.7
182.0
182.1
182.1
DVK 160
102m
181.7
181.9
181.4
181.5
298/27
180.9
181.1
181.0
298/39
180.6
180.5
180.5
180.4
180.4
180.6
180.4

ABBYY FineReader 15
Click here to buy
www.ABBYY.com

ELProjekt

INWESTOR:	**ENERGA-OPERATOR S.A.** **ul. Marynarki Polskiej 130; 80-557 Gdańsk**		
UMOWA NR :	OBI/65/2500380 WBS nr B/24/077678 z dn. 06.11.2024r.		
TEMAT :	Linia kablowa SN 15kV, slupowa stacja transf. SN/nn, linia kablowa nn 0,4kV i złącze kablowo- pomiarowe do zasilenia zabudowy rekreacyjnej		
LOKALIZACJA :	Waszulki gm. Nidzica dz. nr 298/39, 298/27, 298/36, 298/30, 396, 298/50		**nr rysunku :**
RYSUNEK :	Projekt zagospodarowania terenu		**E-1**
	Nazwisko, nr uprawnień :	**PODPISY**	**Arukszt nr :** 1
PROJEKTANT :			**skala :** 1:500
OPRACOWAŁ :			**data:** 12.2025

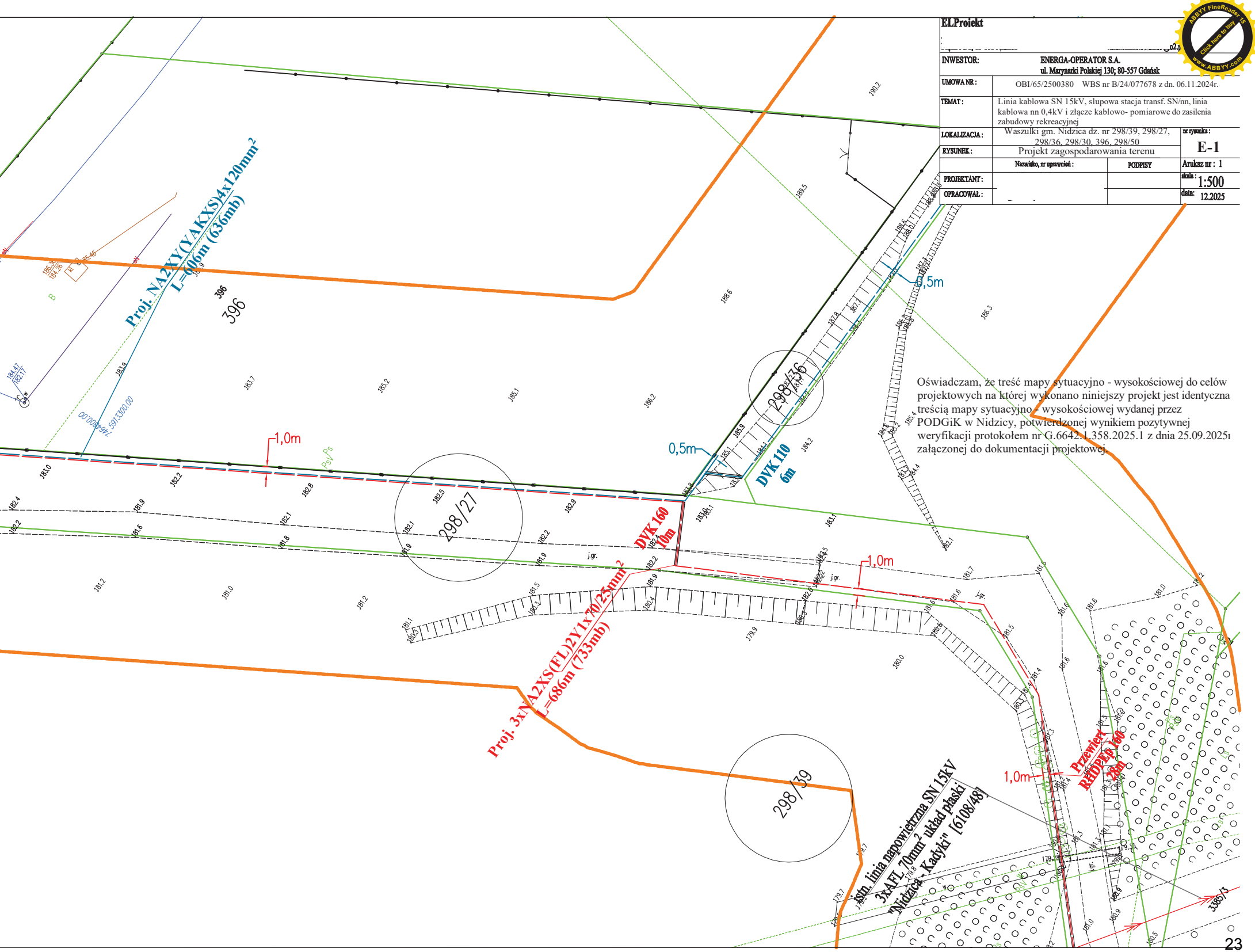
Proj. NA2XY(YAKXS)4x120mm²
L=606m (636mb)
396
396
0,5m
0,5m
DVK 110
6m
298/36
1,0m
298/27
DVK 160
10m
1,0m
Proj. 3xNA2XS(FL)2Y1x70/25mm²
L=686m (733mb)
298/39
1,0m
Przewiert
RHDPEp 160
28m
istn. linia napowietrzna SN 15kV
3xAFL 70mm² układ płaski
"Nidzica - Kadyki" [6108/48]
3385/3
j.gr.
591300.00
7464800.00

Oświadczam, że treść mapy sytuacyjno - wysokościowej do celów projektowych na której wykonano niniejszy projekt jest identyczna treścią mapy sytuacyjno - wysokościowej wydanej przez PODGiK w Nidzicy, potwierdzonej wynikiem pozytywnej weryfikacji protokołem nr G.6642.1.358.2025.1 z dnia 25.09.2025ı załączonej do dokumentacji projektowej.

ABBYY FineReader 15
Click here to buy
www.ABBYY.com

MAPA DO CELÓW PROJEKTOWYCH

Oznaczenie kancelaryjne zgłoszenia pracy geodezyjnej:	*G.6642.1.358.2025*
Skala mapy:	*1:500*
Jednostka ewidencyjna:	**281104_5 NIDZICA - obszar wiejski**
Obręb ewidencyjny:	***281104_5.0030 WASZULKI***
Województwo:	*Warmińsko - mazurskie*
Powiat:	*nidzicki*
Nazwa układu współrzędnych	*układ współrzędnych płaskich prostokątnych 2000 strefa 7* *Układu wysokości: EVRF 2007-NH*
Oznaczenie i informacje o służebnościach gruntowych	Służebności – nie badano, gdyż charakter projektowanej inwestycji budowlanej nie wpływa na sposób zagospodarowania gruntów objętych mapą do celów projektowych
Granice zgodne z ewidencją gruntów i budynków	
Data sporządzenia mapy	2025-09-20
Oprócz wykazanego na mapie uzbrojenia podziemnego terenu nie wyklucza się istnienia innych urządzeń których położenia nie ustalono w trakcie pomiarów aktualizacyjnych i uzgodnień branżowych.	
Granice działek spełniają wymagania dokładnościowe umożliwiające lokalizację innych obiektów budowlanych w odległości mniejszej lub równej 3 m od granicy działki ewidencyjnej.	

Zgodnie z art. 12b ust. 5a-5c ustawy z dnia 17 maja 1989 r. Prawo geodezyjne i kartograficzne (t.j. Dz.U.2059.276 z późn. zm.);, świadomy odpowiedzialności karnej za złożenie fałszywego oświadczenia, **oświadczam**, że niniejszy dokument został opracowany w wyniku prac geodezyjnych i kartograficznych, których rezultaty zawiera operat techniczny pozytywnie zweryfikowany.

Identyfikator zgłoszenia prac geodezyjnych	*G.6642.1.358.2025*
Organ służby geodezyjnej, który otrzymał zgłoszenie	Starosta Nidzicki
Wykonawca prac geodezyjnych	Aneta Gapa-Sieradzka GEOPUNKT
Numer i data sporządzenia protokołu potwierdzjącego wynik pozytywnej weryfikacji	**protokół nr G.6642.1.358.2025.1 z dnia** 2025-09-25
Imię i nazwisko oraz nr uprawnień zawodowych kierownika prac	Aneta Gapa-Sieradzka Nr uprawnień 22088

Niniejsze oświadczenie jest równoważne z uwierzytelnieniem dokumentów opracowanych na podstawie wykonanych prac geodezyjnych na potrzeby postępowań administracyjnych, postępowań sądowych lub czynności cywilnoprawnych.

GEOPUNKT
Aneta Gapa - Sieradzka
ul. Północna 1, 09-310 Kuczbork
NIP 584-262-47-03, tel. 698 612 575

Signature Not Verified
Dokument podpisany przez Aneta Gapa-Sieradzka
Data: 2025.09.29 13:14:41 CEST

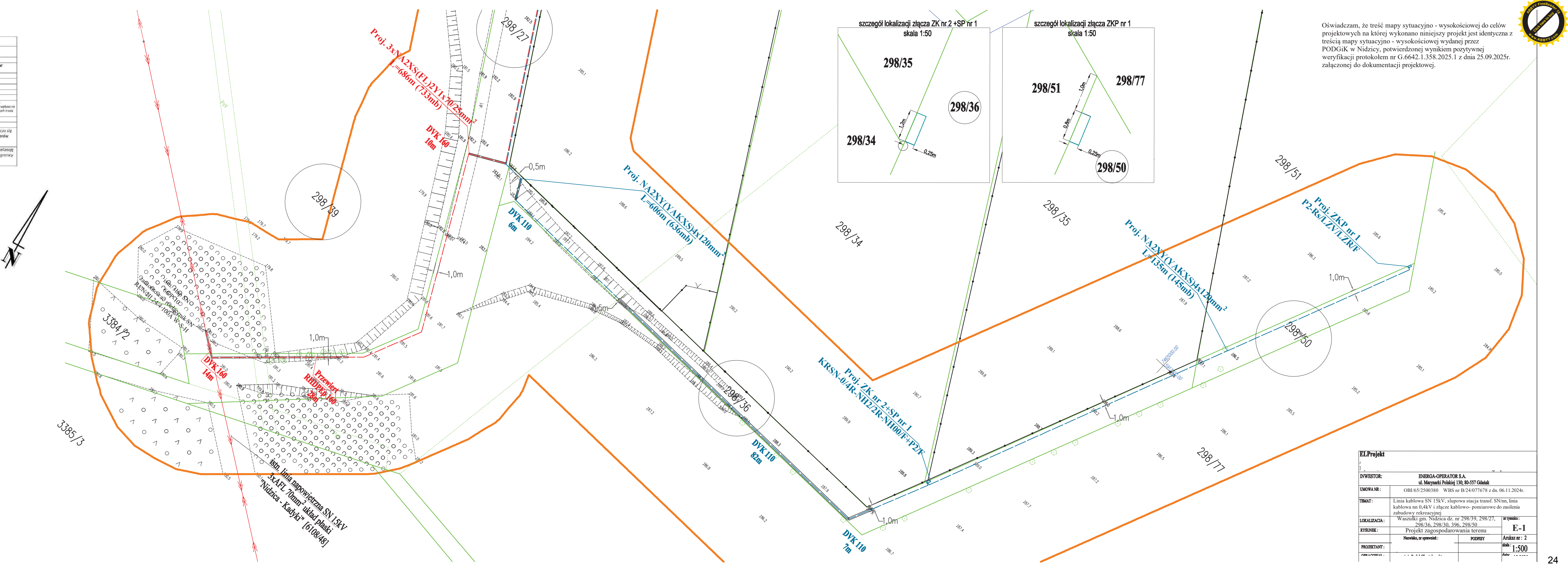
N
298/27
298/39
3384/2
3385/3
298/34
298/35
298/36
298/50
298/51
298/77
Proj. 3xNA2XS(FL)2Y1x70/25mm²
L=686m (733mb)
DVK 160
10m
DVK 160
14m
Przewiert
RHDPEp 160
28m
istn. słup SN
60P-10
Zamontować rozłącznik-SN
RUN DII 24/4-100A W-S-H
istn. linia napowietrzna SN 15kV
3xAFL 70mm² układ płaski
"Nidzica - Kadyki" [6108/48]
Proj. NA2XY(YAKXS)4x120mm²
L=606m (636mb)
DVK 110
6m
DVK 110
82m
DVK 110
7m
Proj. ZK nr 2+SP nr 1
KRSN-0/4R-NH2/2R-NH00/F+P2/F
Proj. NA2XY(YAKXS)4x120mm²
L=135m (145mb)
Proj. ZKP nr 1
P2-Rs/LZV/LZR/F
0,5m
1,0m
szczegół lokalizacji złącza ZK nr 2 +SP nr 1
skala 1:50
298/35
298/36
298/34
1,2m
0,25m
szczegół lokalizacji złącza ZKP nr 1
skala 1:50
298/51
298/77
298/50
1,0m
0,8m
0,25m

Oświadczam, że treść mapy sytuacyjno - wysokościowej do celów projektowych na której wykonano niniejszy projekt jest identyczna z treścią mapy sytuacyjno - wysokościowej wydanej przez PODGiK w Nidzicy, potwierdzonej wynikiem pozytywnej weryfikacji protokołem nr G.6642.1.358.2025.1 z dnia 25.09.2025r. załączonej do dokumentacji projektowej.

ELProjekt

INWESTOR:	**ENERGA-OPERATOR S.A.** **ul. Marynarki Polskiej 130; 80-557 Gdańsk**		
UMOWA NR :	OBI/65/2500380 WBS nr B/24/077678 z dn. 06.11.2024r.		
TEMAT :	Linia kablowa SN 15kV, slupowa stacja transf. SN/nn, linia kablowa nn 0,4kV i złącze kablowo- pomiarowe do zasilenia zabudowy rekreacyjnej		
LOKALIZACJA :	Waszulki gm. Nidzica dz. nr 298/39, 298/27, 298/36, 298/30, 396, 298/50		**nr rysunku :** **E-1**
RYSUNEK :	Projekt zagospodarowania terenu		
	Nazwisko, nr uprawnień :	**PODPISY**	**Arukzs nr : 2**
PROJEKTANT :			**skala :** 1:500